




### Legenda

-  Rete acquedotto Brianzacque
-  Stradario
-  Confine Comunale



Comune di Gussano  
Servizio: Ufficio Unico per gli  
Interventi nel Sottosuolo

R.U.P.: Ing. Leonardo Musumeci  
Progettisti: Dott.ssa Marta Bitonti - Ing. Cristina Minà - Ing. Anna Pasquini  
Collaboratore alla progettazione: Geom. Marco Colzani

### Tav. 1.1 - Planimetria rete acquedotto

Date: 07/08/2012

Coordinate System: WGS 1984 UTM Zone 32N  
Projection: Transverse Mercator  
Datum: WGS 1984  
False Easting: 500.000,0000  
False Northing: 0,0000  
Central Meridian: 9,0000  
Scale Factor: 0,9996  
Latitude Of Origin: 0,0000  
Units: Meter

Scala 1:15.000

0 0,25 0,5 0,75 1 Kilometers