



GIUSSANO
PIAZZA ALDO MORO, 1

Piano di Governo del Territorio

S09

Piano dei Servizi
Piano Urbano Generale dei Servizi del Sottosuolo

Elaborati cartografici



Data 19.06.2018

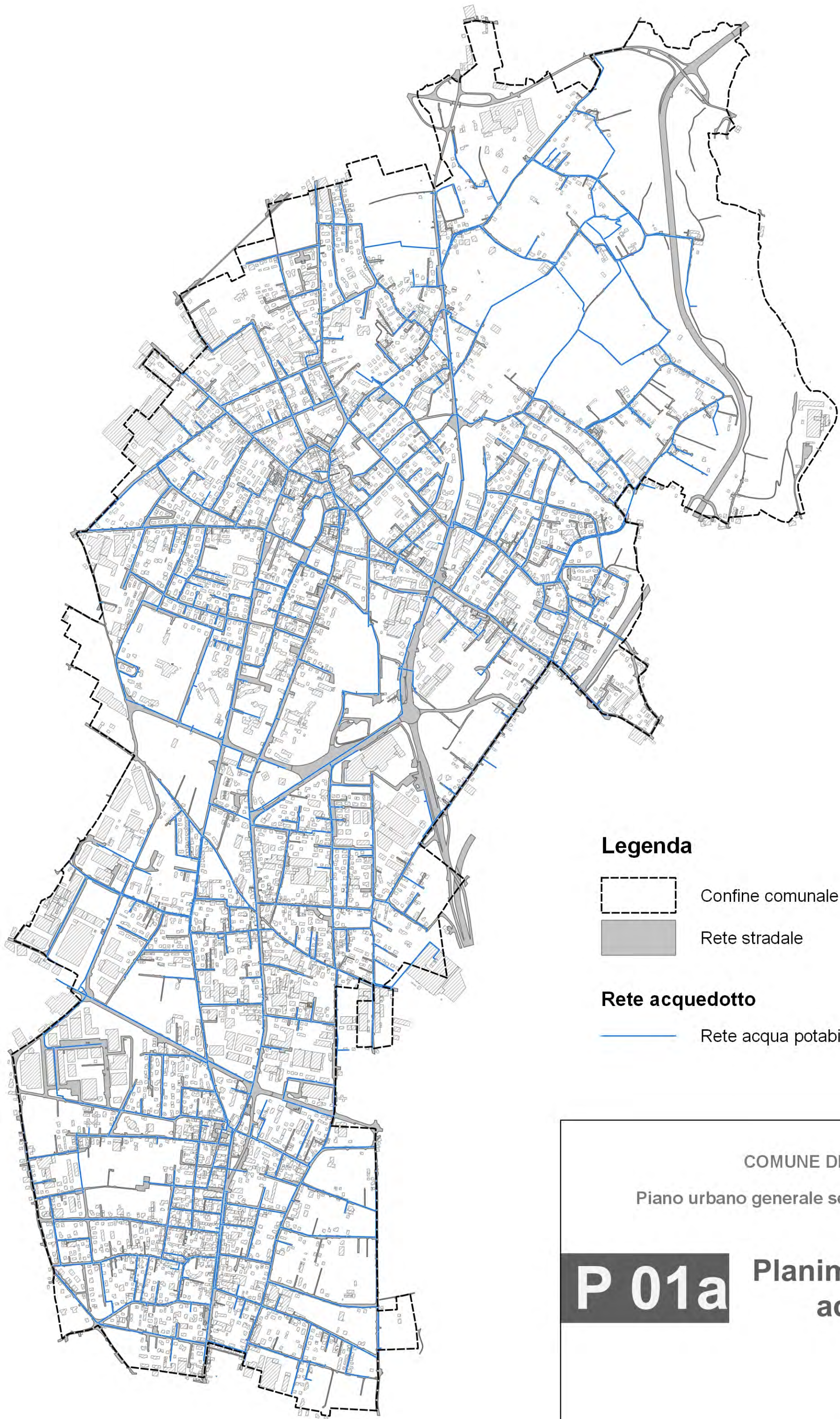
BCG ASSOCIATI
di Massimo Giuliani

Giovanni Sciuto
Licia Morengi
Marco Tosca



Lorenzo Giovenzana
Cristiana Bernasconi
Antonello Borsani




TRT Trasporti e Territorio srl



Legenda

-  Confine comunale
-  Rete stradale

Rete acquedotto

-  Rete acqua potabile (BrianzAcque)

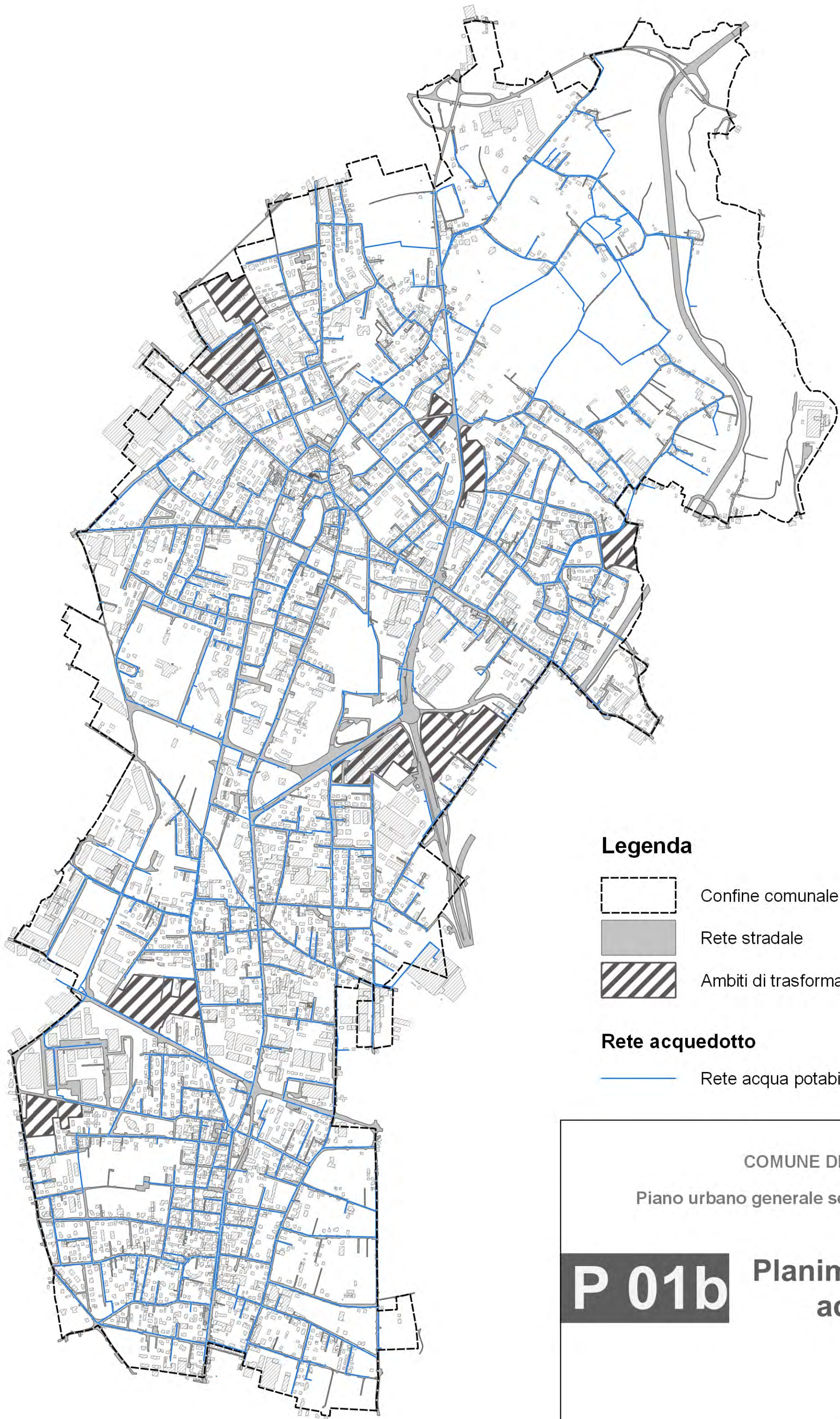
COMUNE DI GIUSSANO 

Piano urbano generale servizi sottosuolo
(P.U.G.S.S.)




P 01a

**Planimetria rete
acquedotto**


Scala 1:15.000
Data 19.06.2018



Legenda

-  Confine comunale
-  Rete stradale
-  Ambiti di trasformazione

Rete acquedotto

-  Rete acqua potabile (BrianzAcque)

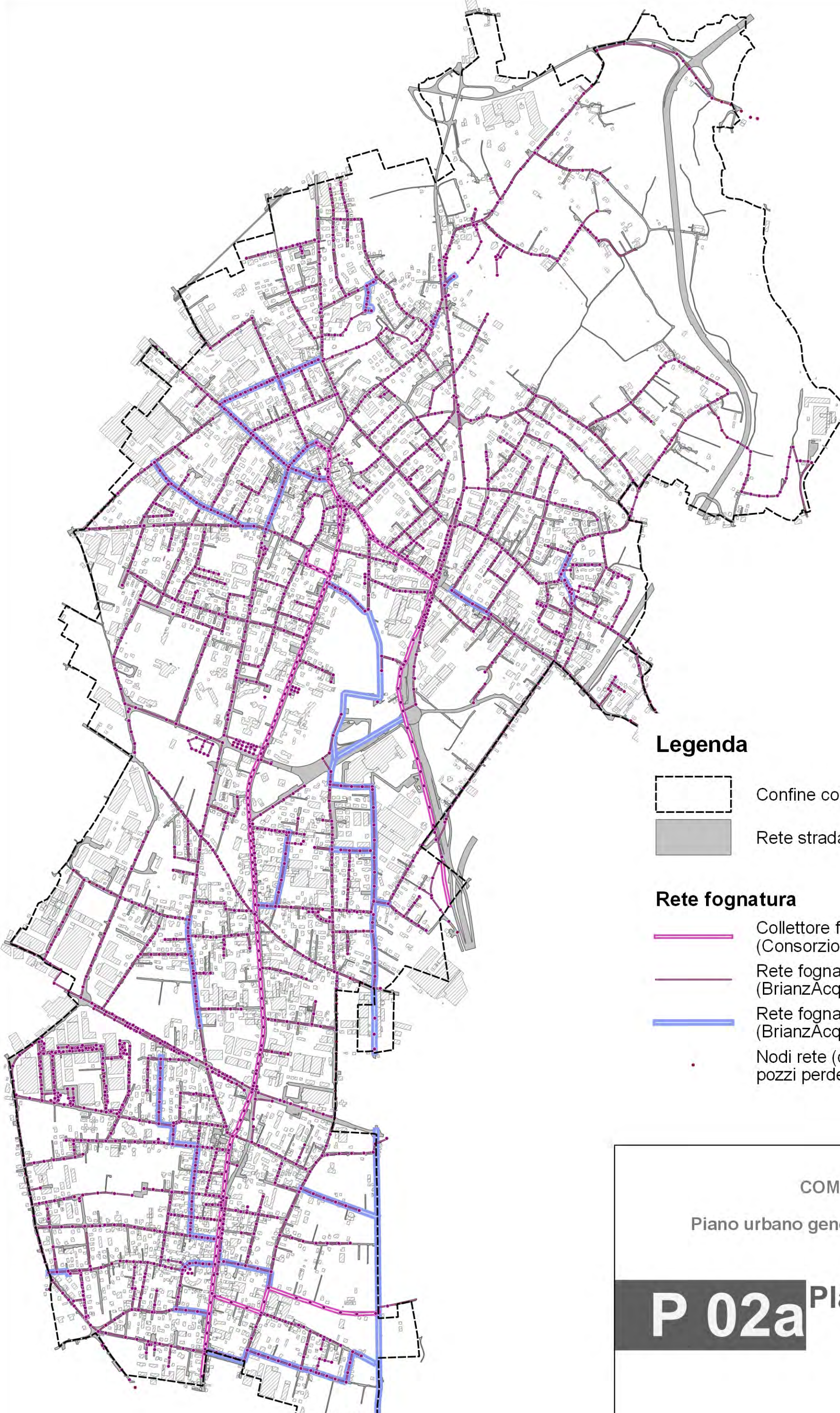
COMUNE DI GIUSSANO 

Piano urbano generale servizi sottosuolo
(P.U.G.S.S.)

P 01b

**Planimetria rete
acquedotto**





Scala 1:15.000
Data 19.06.2018




Legenda

-  Confine comunale
-  Rete stradale

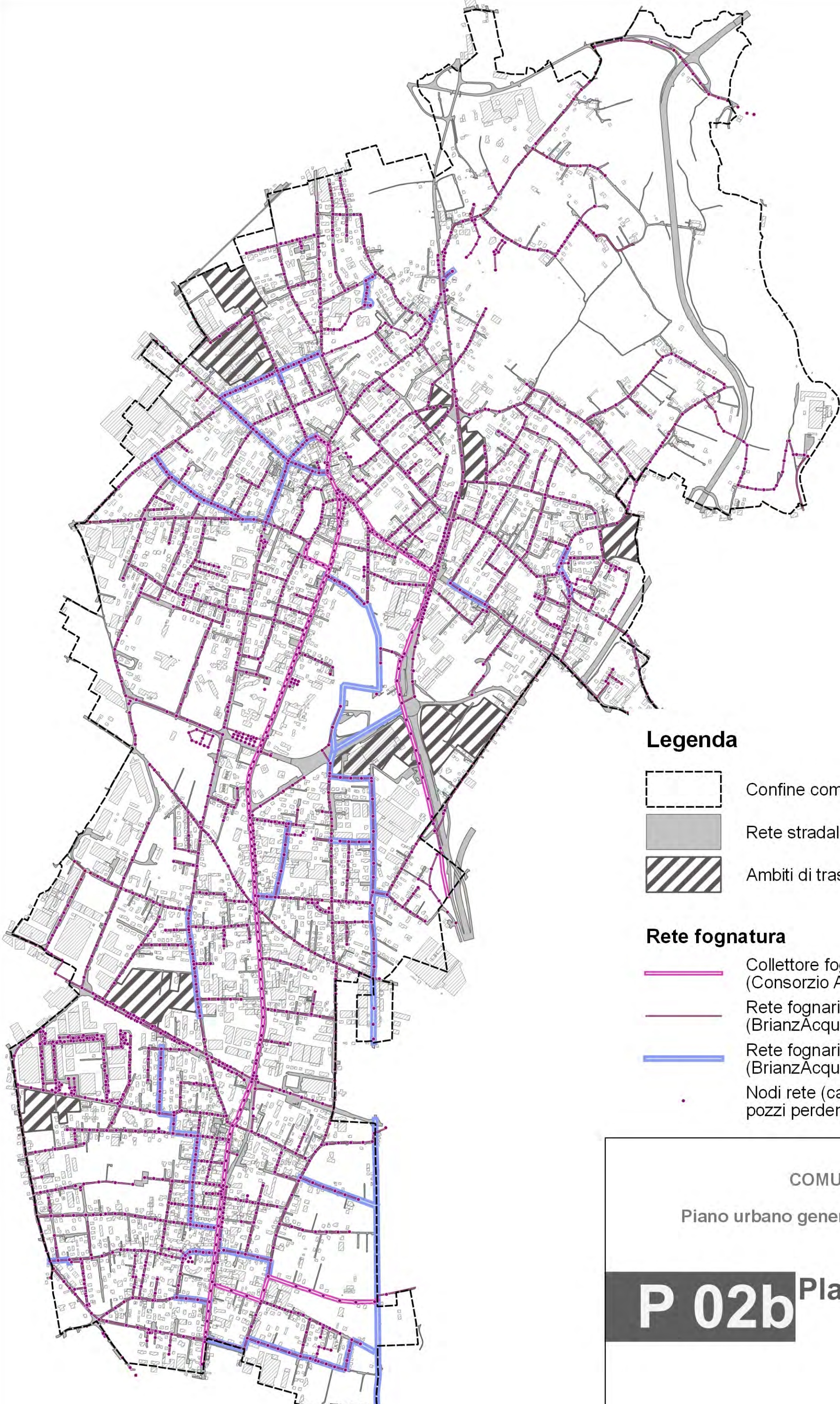
Rete fognatura

-  Collettore fognario intercomunale (Conorzio ALSI)
-  Rete fognaria comunale (BrianzAcque)
-  Rete fognaria di progetto (BrianzAcque)
-  Nodi rete (camerette d'ispezione, pozzi perdenti, sfioratori.....)




COMUNE DI GIUSSANO 

Piano urbano generale servizi sottosuolo (P.U.G.S.S.)





P 02a Planimetria rete fognatura



Legenda

-  Confine comunale
-  Rete stradale
-  Ambiti di trasformazione

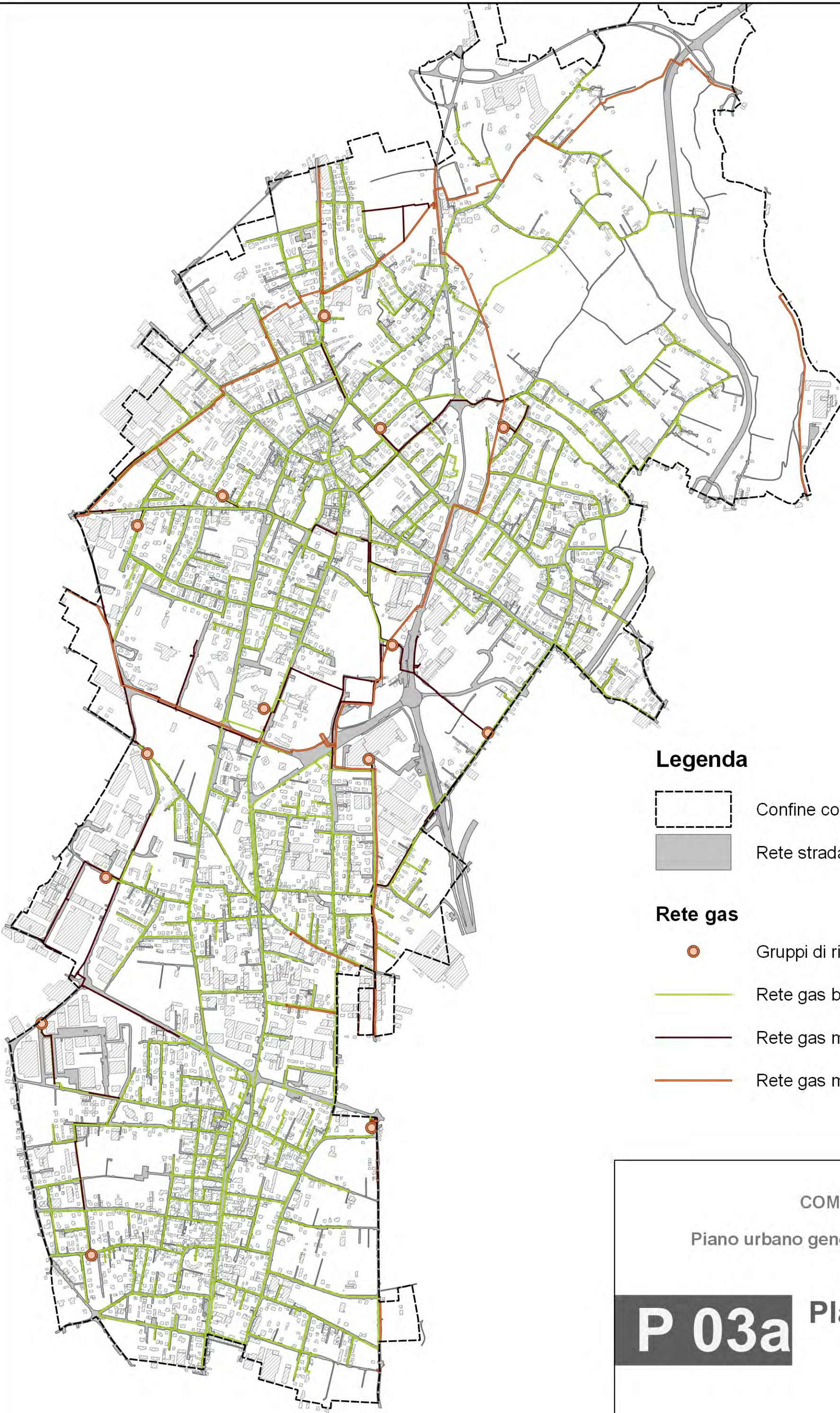
Rete fognatura

-  Collettore fognario intercomunale (Consorzio ALSI)
-  Rete fognaria comunale (BrianzAcque)
-  Rete fognaria di progetto (BrianzAcque)
-  Nodi rete (camerette d'ispezione, pozzi perdenti, sfioratori.....)

COMUNE DI GIUSSANO 

Piano urbano generale servizi sottosuolo (P.U.G.S.S.)





P 02b Planimetria rete fognatura



Legenda

-  Confine comunale
-  Rete stradale

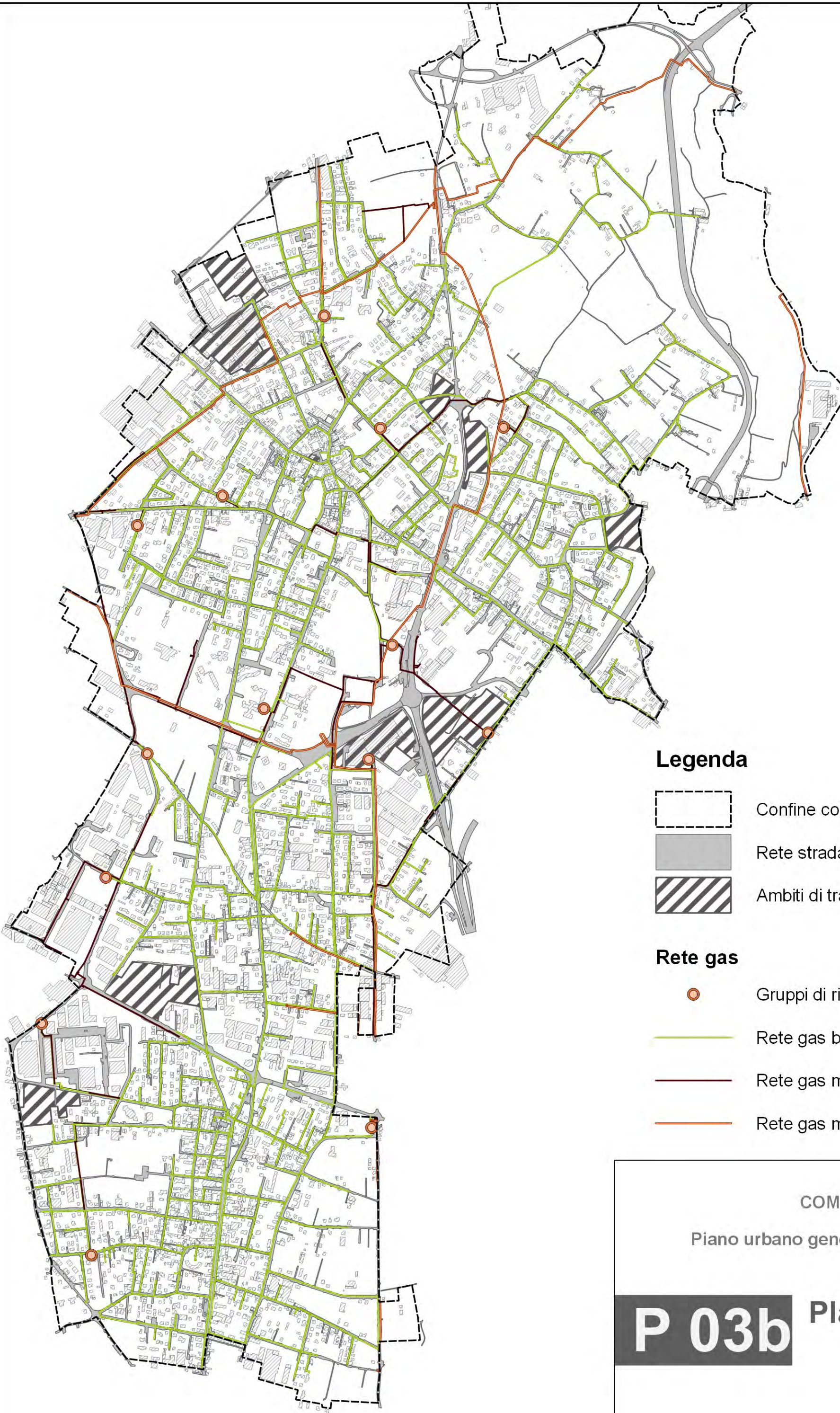
Rete gas

-  Gruppi di riduzione
-  Rete gas bassa pressione (Gelsia)
-  Rete gas media pressione (Gelsia)
-  Rete gas media pressione (Snam)




COMUNE DI GIUSSANO 

Piano urbano generale servizi sottosuolo
(P.U.G.S.S.)



P 03a Planimetria rete gas



Legenda

-  Confine comunale
-  Rete stradale
-  Ambiti di trasformazione

Rete gas

-  Gruppi di riduzione
-  Rete gas bassa pressione (Gelsia)
-  Rete gas media pressione (Gelsia)
-  Rete gas media pressione (Snam)

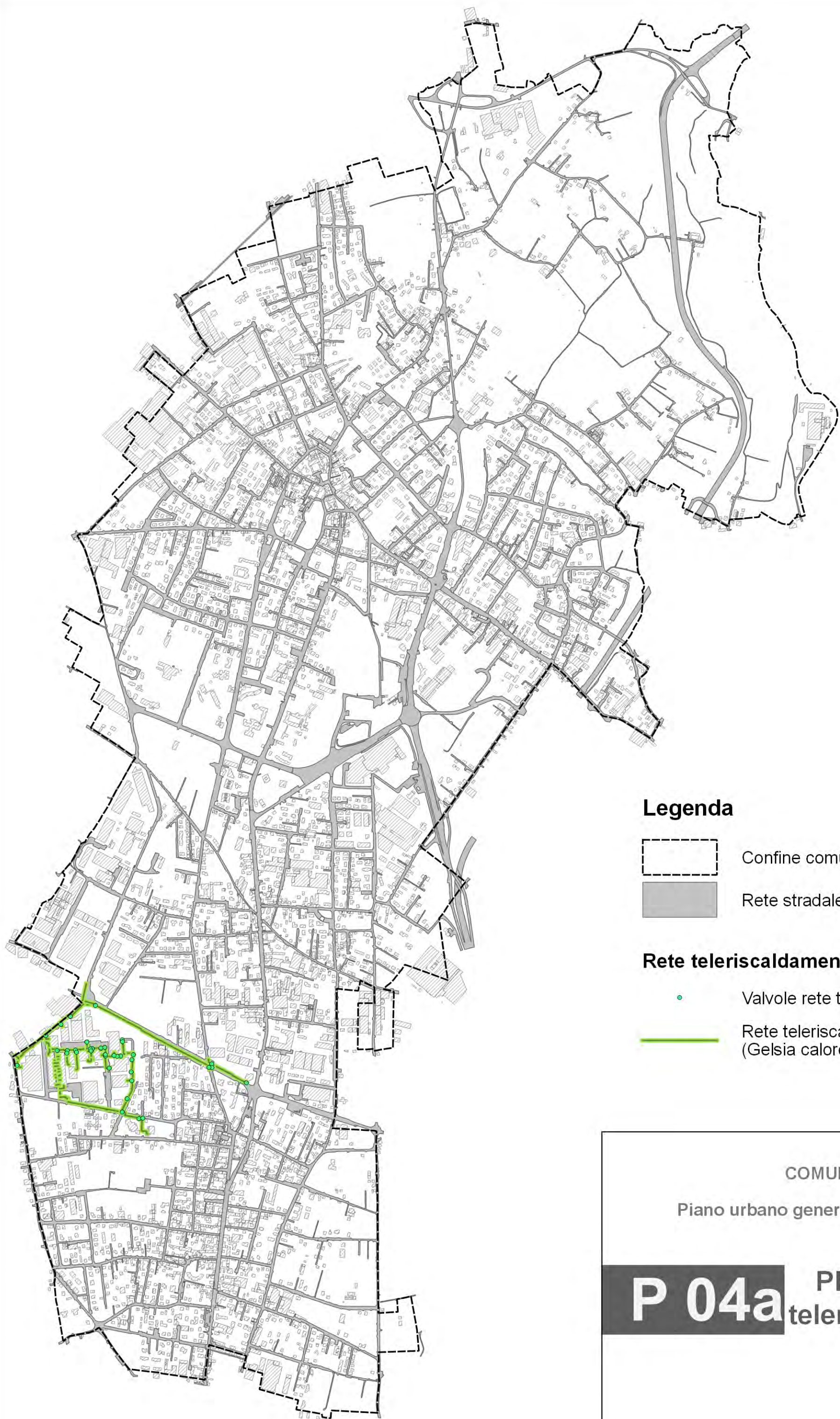
COMUNE DI GIUSSANO 

Piano urbano generale servizi sottosuolo
(P.U.G.S.S.)

P 03b

**Planimetria rete
gas**



Scala 1:15.000
Data 19.06.2018




Legenda

-  Confine comunale
-  Rete stradale

Rete teleriscaldamento

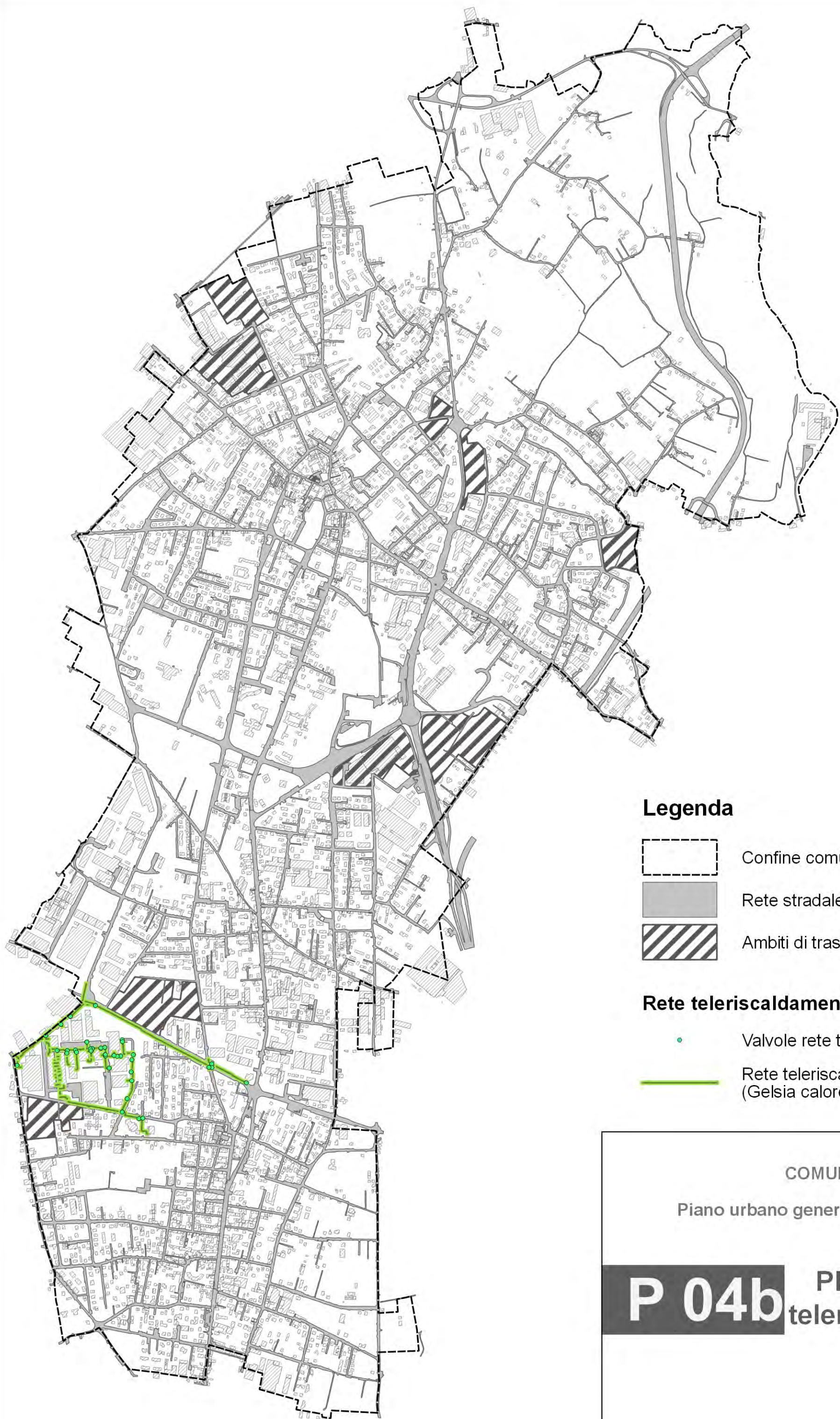
-  Valvole rete teleriscaldamento
-  Rete teleriscaldamento (Gelsia calore)

COMUNE DI GIUSSANO 




Piano urbano generale servizi sottosuolo (P.U.G.S.S.)

P 04a Planimetria rete teleriscaldamento



Scala 1:15.000
Data 19.06.2018




Legenda

-  Confine comunale
-  Rete stradale
-  Ambiti di trasformazione

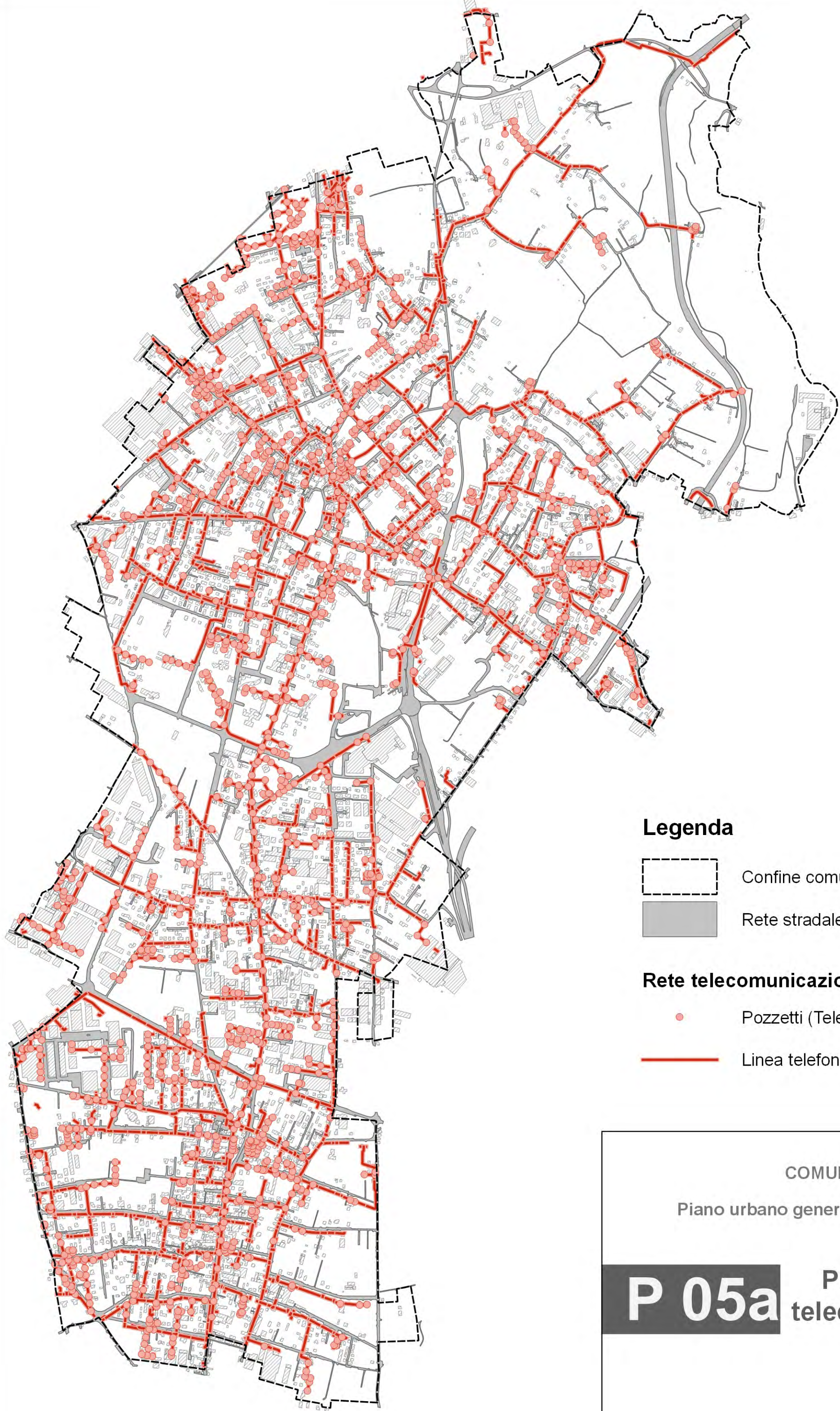
Rete teleriscaldamento

-  Valvole rete teleriscaldamento
-  Rete teleriscaldamento (Gelsia calore)

COMUNE DI GIUSSANO 

Piano urbano generale servizi sottosuolo (P.U.G.S.S.)



P 04b Planimetria rete teleriscaldamento




Legenda

-  Confine comunale
-  Rete stradale

Rete telecomunicazioni

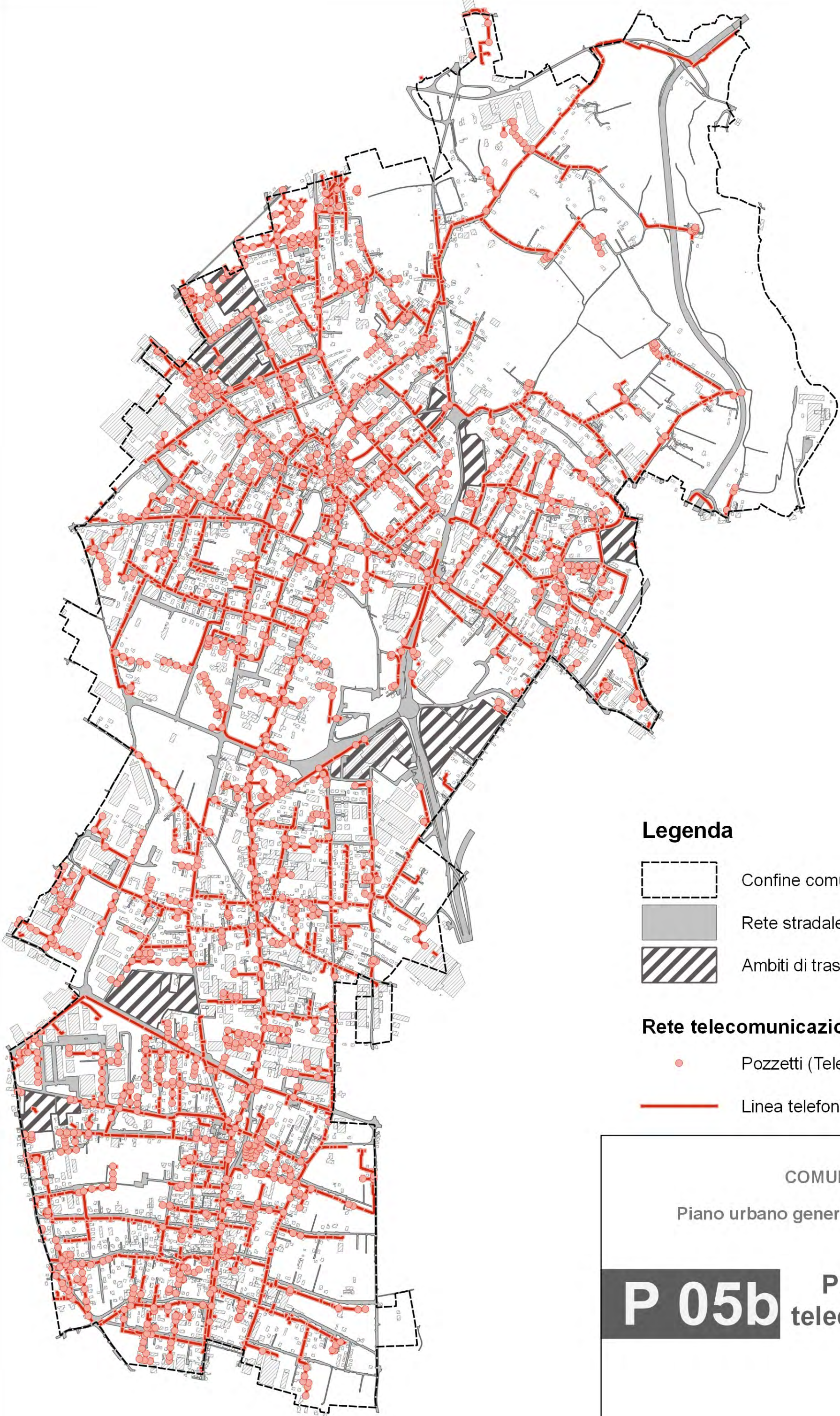
-  Pozzetti (Telecom)
-  Linea telefonica (Telecom)

COMUNE DI GIUSSANO 




Piano urbano generale servizi sottosuolo
(P.U.G.S.S.)

P 05a **Planimetria rete telecomunicazioni**



Scala 1:15.000
Data 19.06.2018



Legenda

-  Confine comunale
-  Rete stradale
-  Ambiti di trasformazione

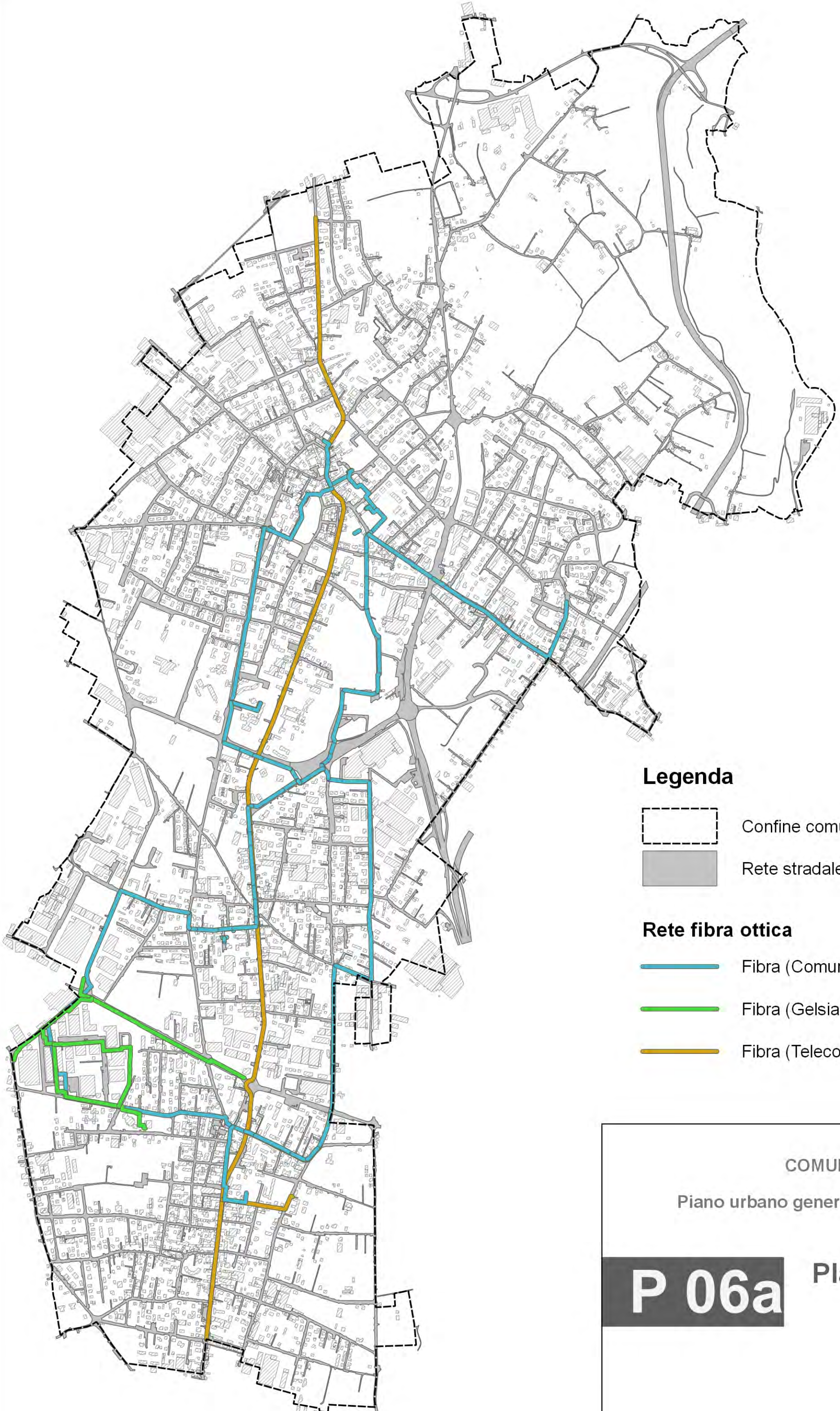
Rete telecomunicazioni

-  Pozzetti (Telecom)
-  Linea telefonica (Telecom)



COMUNE DI GIUSSANO 

Piano urbano generale servizi sottosuolo (P.U.G.S.S.)

P 05b Planimetria rete telecomunicazioni



Legenda

-  Confine comunale
-  Rete stradale

Rete fibra ottica

-  Fibra (Comune di Giussano)
-  Fibra (Gelsia Calore)
-  Fibra (Telecom)

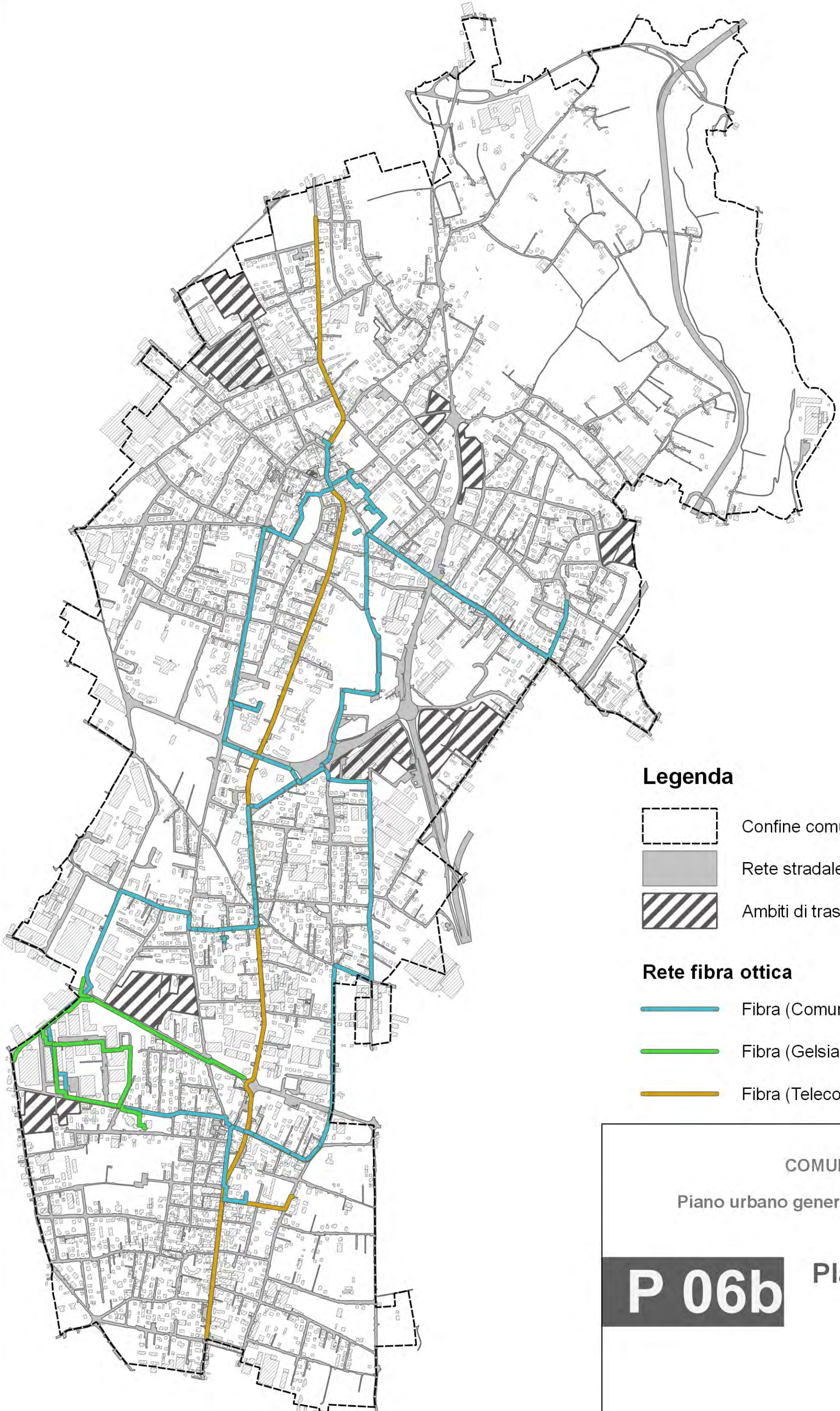
COMUNE DI GIUSSANO 

Piano urbano generale servizi sottosuolo (P.U.G.S.S.)




P 06a

Planimetria rete fibra ottica

Scala 1:15.000
Data 19.06.2018




Legenda

-  Confine comunale
-  Rete stradale
-  Ambiti di trasformazione

Rete fibra ottica

-  Fibra (Comune di Giussano)
-  Fibra (Gelsia Calore)
-  Fibra (Telecom)

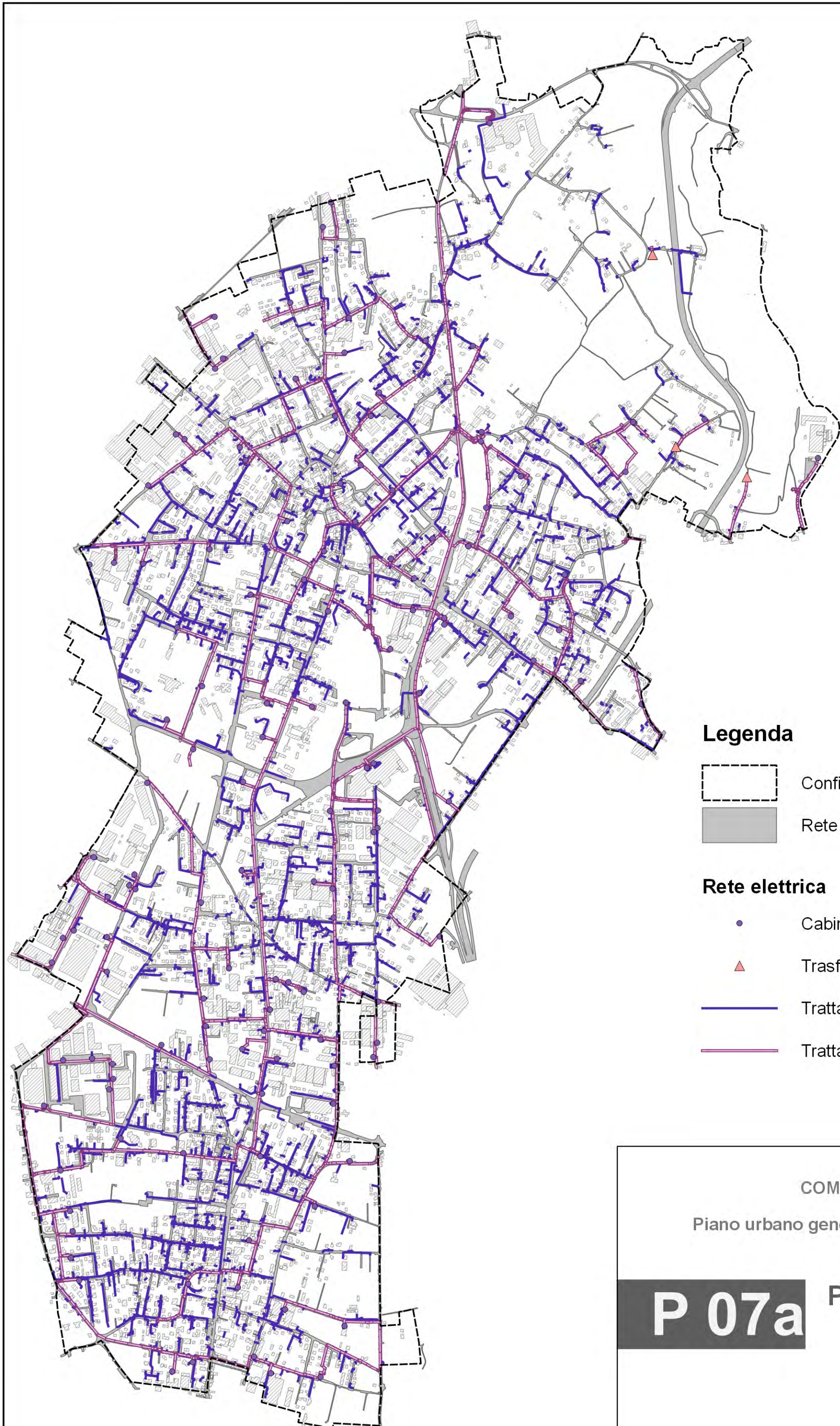
COMUNE DI GIUSSANO 

Piano urbano generale servizi sottosuolo (P.U.G.S.S.)



P 06b

Planimetria rete fibra ottica

Scala 1:15.000
Data 19.06.2018




Legenda

-  Confine comunale
-  Rete stradale

Rete elettrica

-  Cabina di trasformazione
-  Trasformatore MT
-  Tratta BT interrata (Enel)
-  Tratta MT interrata (Enel)

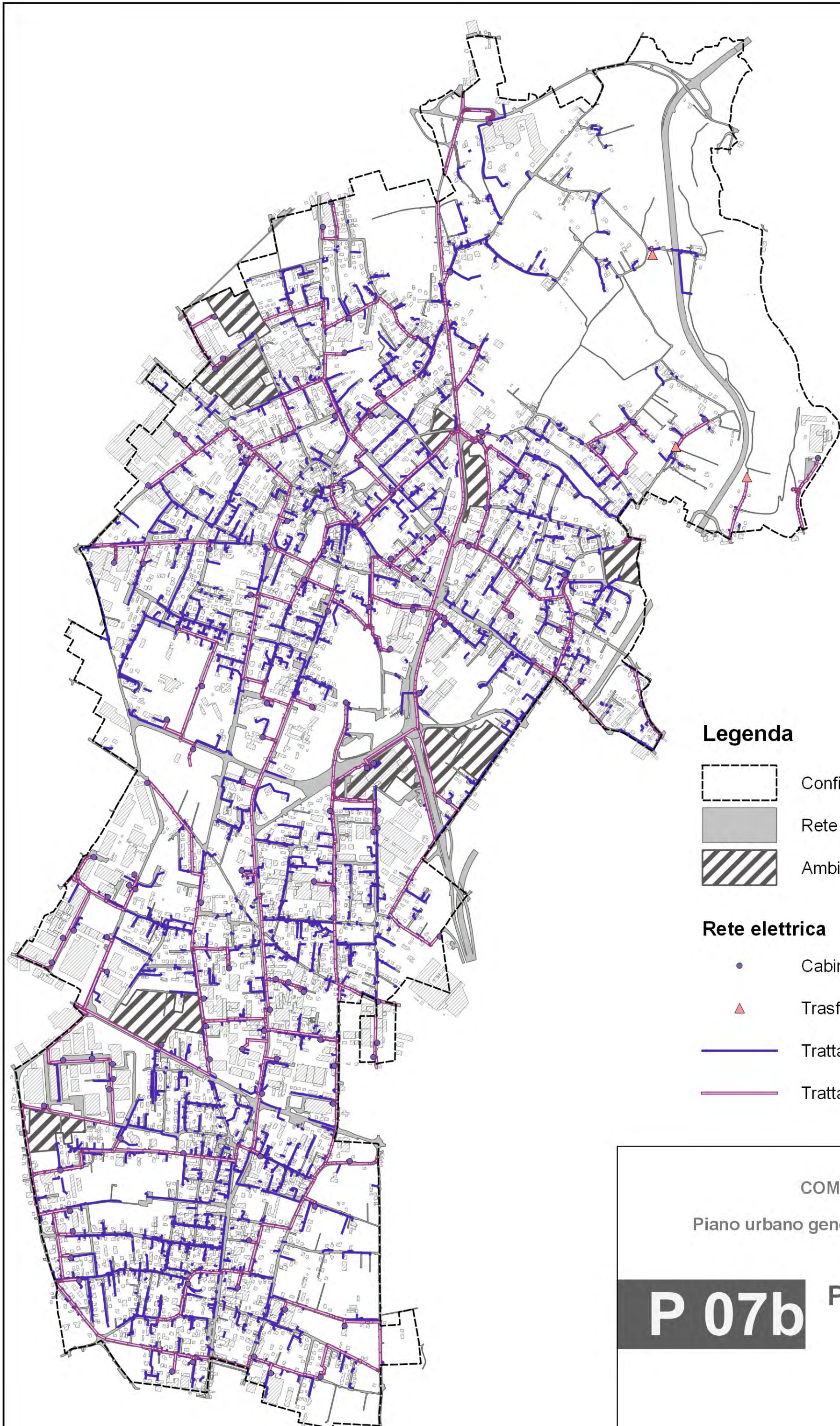
COMUNE DI GIUSSANO 

Piano urbano generale servizi sottosuolo
(P.U.G.S.S.)




P 07a

**Planimetria rete
elettrica**

Scala 1:15.000
Data 19.06.2018



Legenda

-  Confine comunale
-  Rete stradale
-  Ambiti di trasformazione

Rete elettrica

-  Cabina di trasformazione
-  Trasformatore MT
-  Tratta BT interrata (Enel)
-  Tratta MT interrata (Enel)

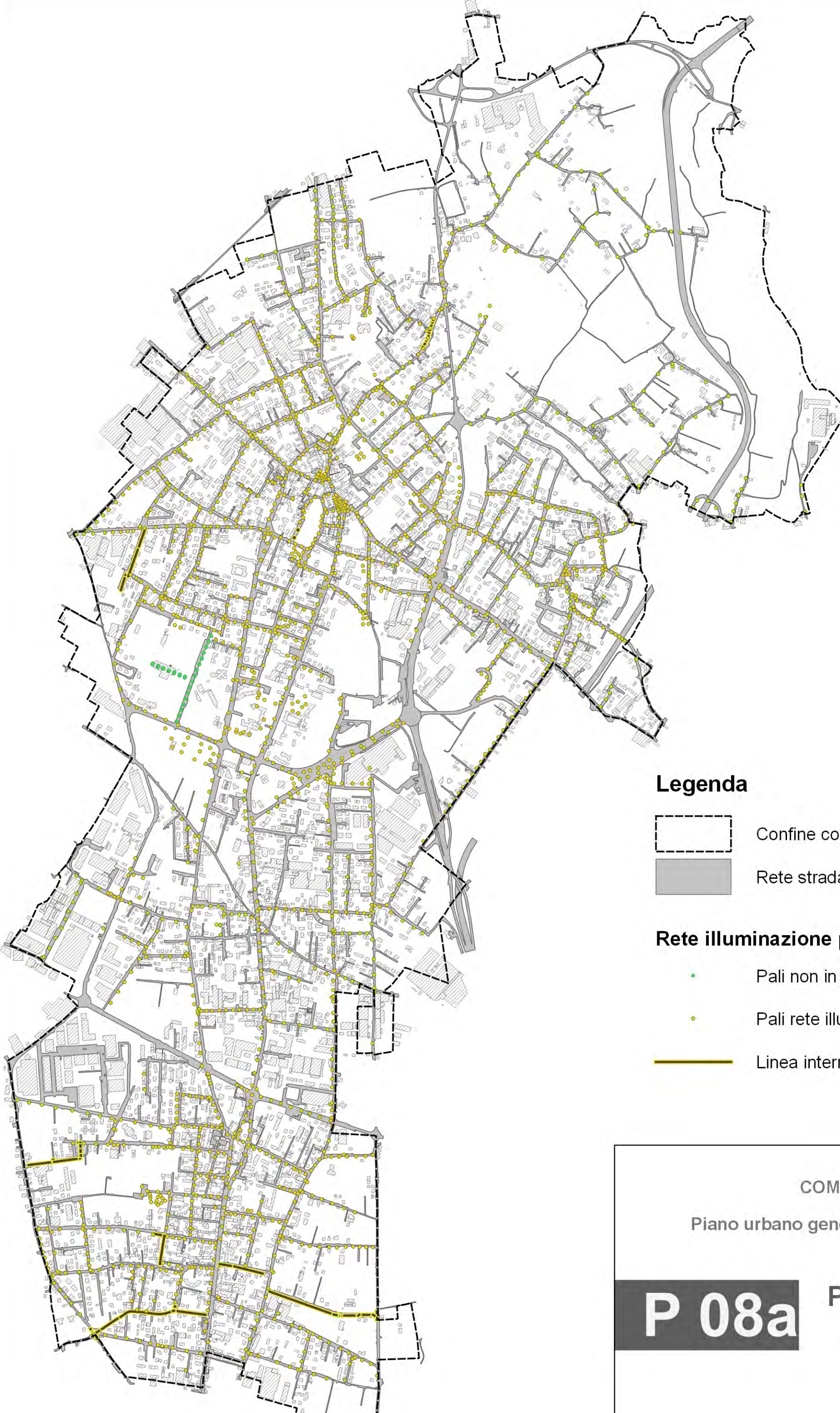
COMUNE DI GIUSSANO 

Piano urbano generale servizi sottosuolo
(P.U.G.S.S.)



P 07b

**Planimetria rete
elettrica**




Scala 1:15.000
Data 19.06.2018




Legenda

-  Confine comunale
-  Rete stradale

Rete illuminazione pubblica

-  Pali non in gestione
-  Pali rete illum. pubblica
-  Linea interrata (Enel Sole)

COMUNE DI GIUSSANO 

Piano urbano generale servizi sottosuolo (P.U.G.S.S.)




P 08a

Planimetria rete illuminazione pubblica




Scala 1:15.000
Data 19.06.2018




Legenda

-  Confine comunale
-  Rete stradale
-  Ambiti di trasformazione

Rete illuminazione pubblica

-  Pali non in gestione
-  Pali rete illum. pubblica
-  Linea interrata (Enel Sole)

COMUNE DI GIUSSANO 

Piano urbano generale servizi sottosuolo (P.U.G.S.S.)

P 08b

Planimetria rete illuminazione pubblica

Scala 1:15.000
Data 19.06.2018