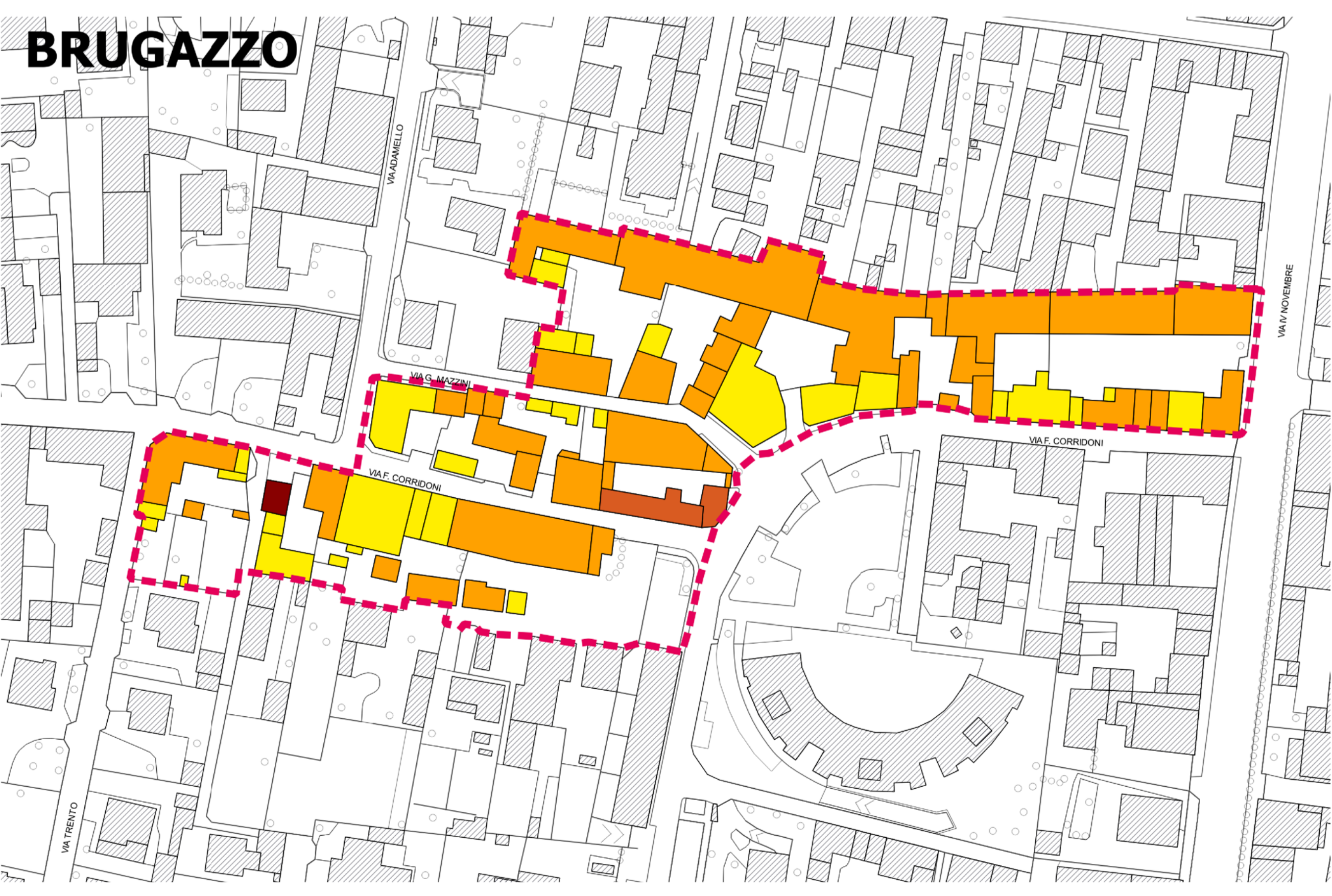
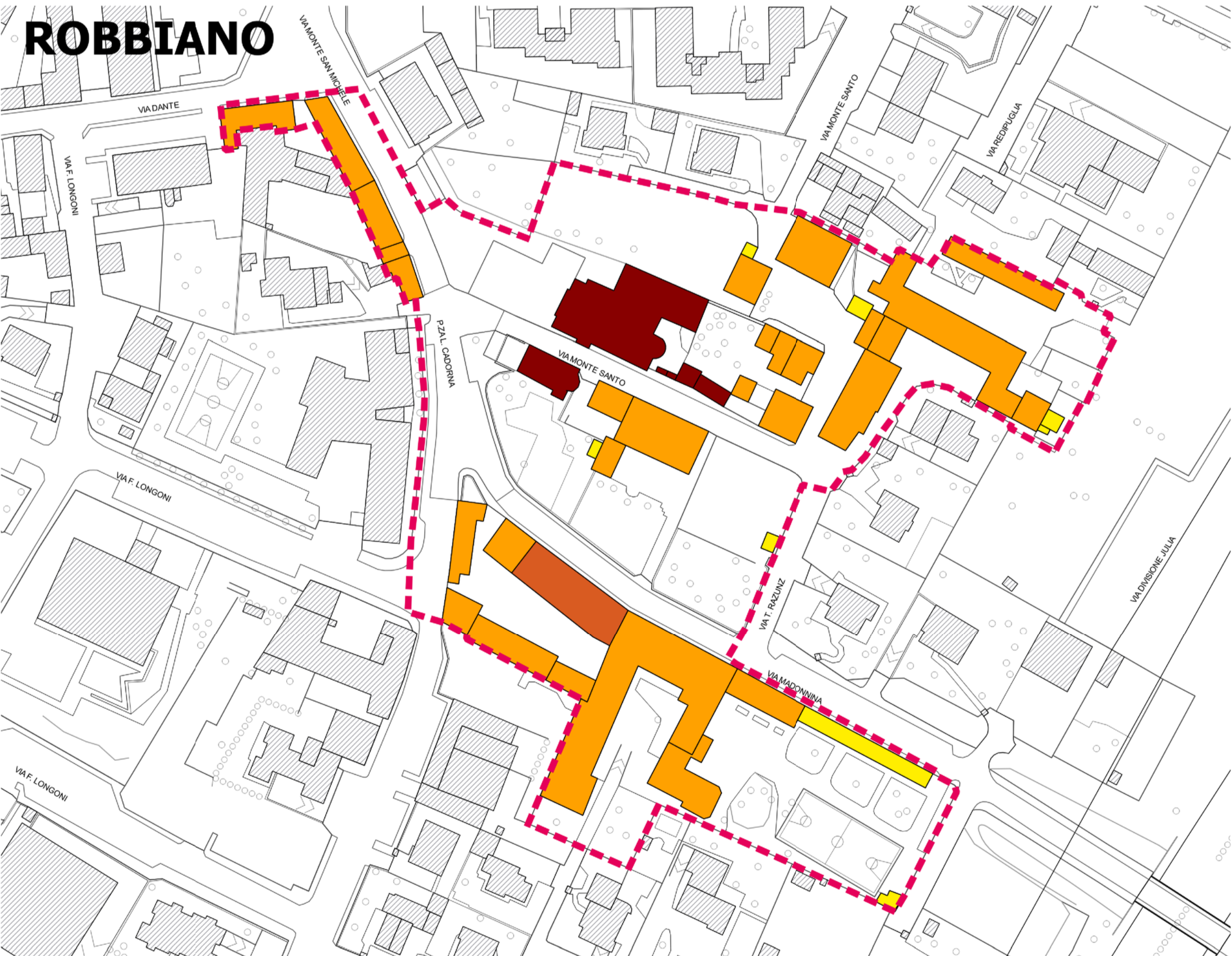
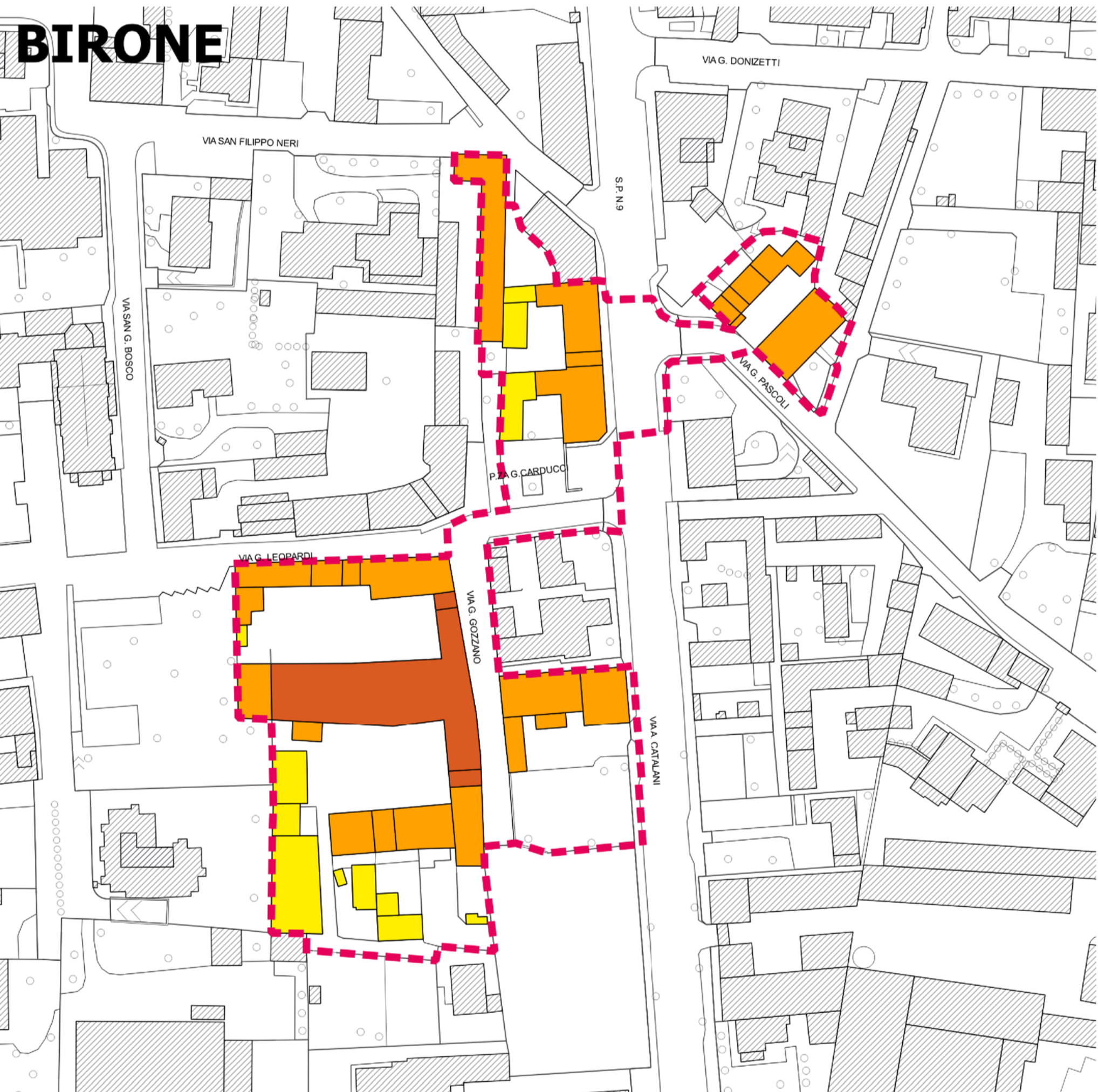
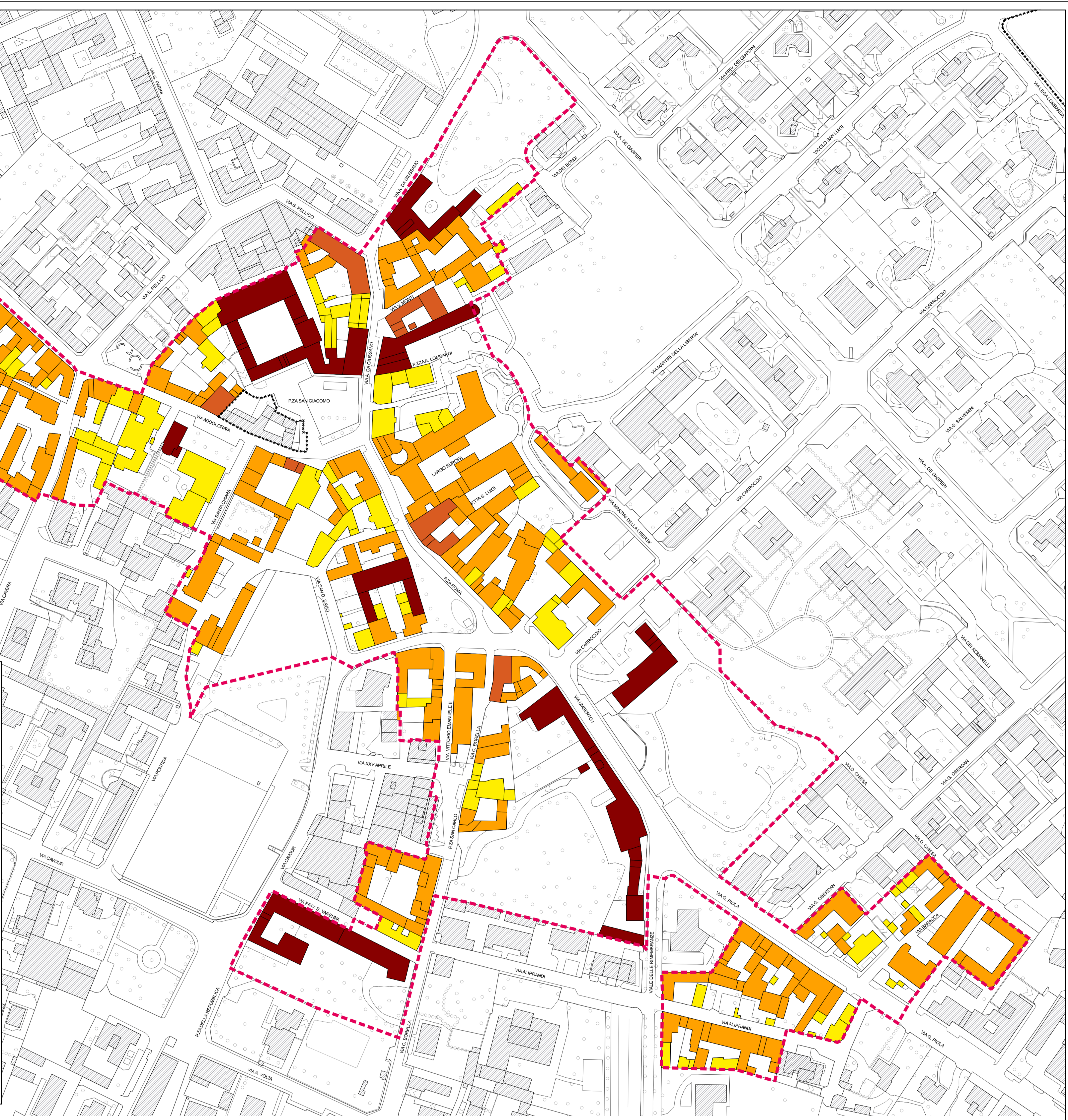
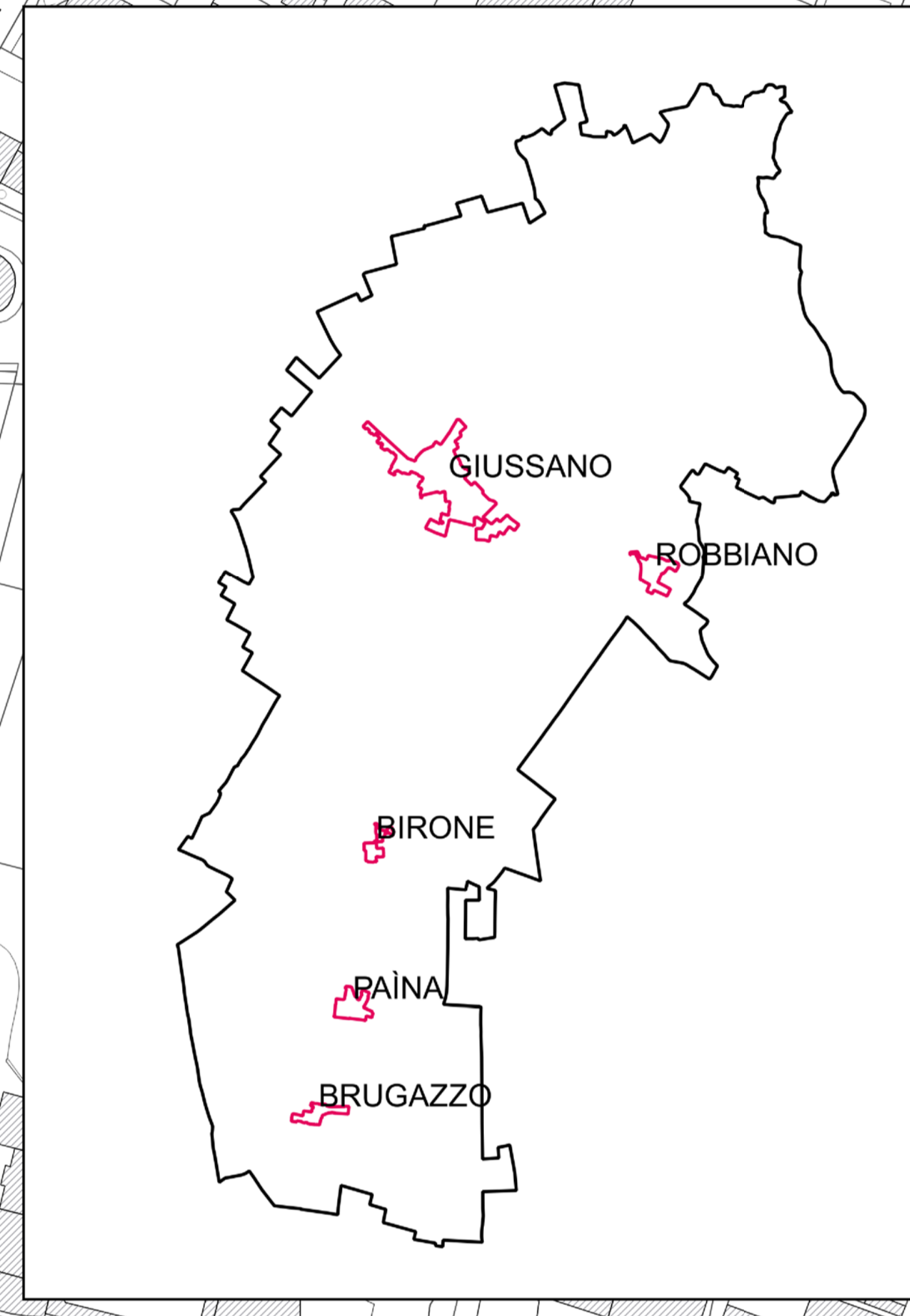


# GIUSSANO



**Legenda**

- Perimetro Nuclei di Antica Formazione
- Confine comunale
- Ambito di Trasformazione

**Classificazione degli edifici e modalità di intervento**

- T1
- T2
- T3
- T4

**GIUSSANO**  
PIAZZA ALDO MORO, 1

Piano di Governo del Territorio  
**R03.2**  
Piano delle Regole

**Nuclei di Antica Formazione: modalità di intervento**

CLASSIFICAZIONE DEGLI EDIFICI

Data: 19.06.2018  
Scala 1:1.000

BCG ASSOCIATI di Massimo Giuliani | Giovanni Sclato Licia Morengoli Marco Tosca | Lorenza Giovenzana Cristiana Bernasconi Antonello Borsani | TRT Trasporti e Territorio srl